








- Legenda:**
-  stávající hrany objektů
  -  stávající vodorovné dopravní značení
  -  nové hrany komunikací
  -  nové vodorovné dopravní značení

Zodp. projektant		ING. NEČAS B.			
Vypracoval		ING. NEČAS B.			
Akce :					
Ing. Nečas Bedřich, ČKAIT 1101444 IČ: 06743714 tel.: +420 604 166 091 email: necas.bedrich@udimorava.cz korespondenční adresa: Havlíčkovo nábř. 38, Cstřava, 702 00					
INŽENÝRSTVÍ					
Studie dopravního napojení rozvojového území podél ul. Těšínské a Slezské, Frydek - Místek		Objeďnateľ : Město Frydek - Místek			
Průloha :		Stupeň studie		Město Frydek - Místek	
Situace návrhu úprav ul. Slezská - varianta B		Datum leden 2019		Číslo B. 5	
		Měřítko 1 : 500			
		Archivní číslo			